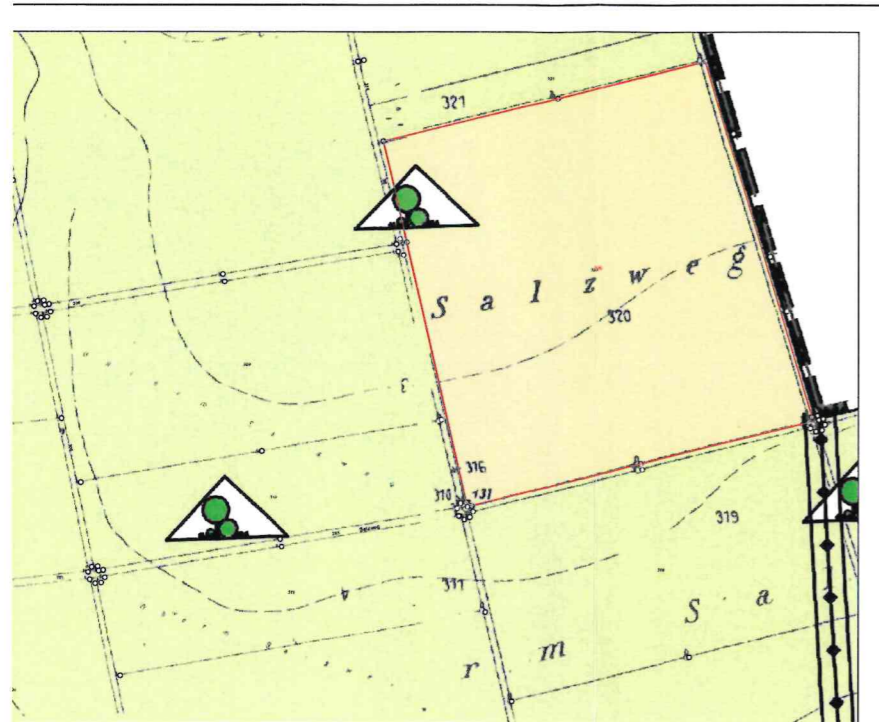



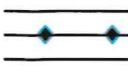




Ausschnitt aktueller Stand Flächennutzungsplan mit integriertem Landschaftsplan der Gemeinde Westendorf



Planzeichenerklärung

-  Sonderbauflächen (§ 1 Abs. 1 Nr. 4 BauNVO)
-  Flächen für die Landwirtschaft (§ 9 Abs. 1 Nr. 18a BauGB)
-  Gemarkungsgrenze
-  oberirdischer Stromleitung mit Schutzstreifen
-  Grenze des räumlichen Geltungsbereichs des Bebauungsplans (§ 9 Abs. 7 BauGB)
-  Flurgrenze und Flurnummer

Landschaftspflegerische Maßnahmen und Empfehlungen


-  Pflanzung von Feldbäumen und Feldhecken zur Flurdurchgrünung und Biotopvernetzung

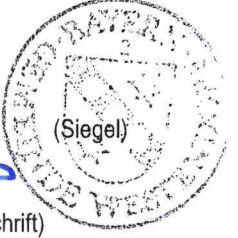
AUSFERTIGUNG

Die vorliegende Planzeichnung zur 5. Änderung des Flächennutzungsplanes wird hiermit ausgefertigt.

Hiermit wird ebenfalls bestätigt, dass die 5. Änderung des Flächennutzungsplanes bestehend aus der Begründung (Seiten 1 bis 27) und der Planzeichnung in der Fassung vom 26.10.2022, redaktionell angepasst am 01.02.2023 dem Beschluss des Gemeinderates vom 01.02.2023 zu Grunde lag und diesem entspricht.

Westendorf den 03.02.2023

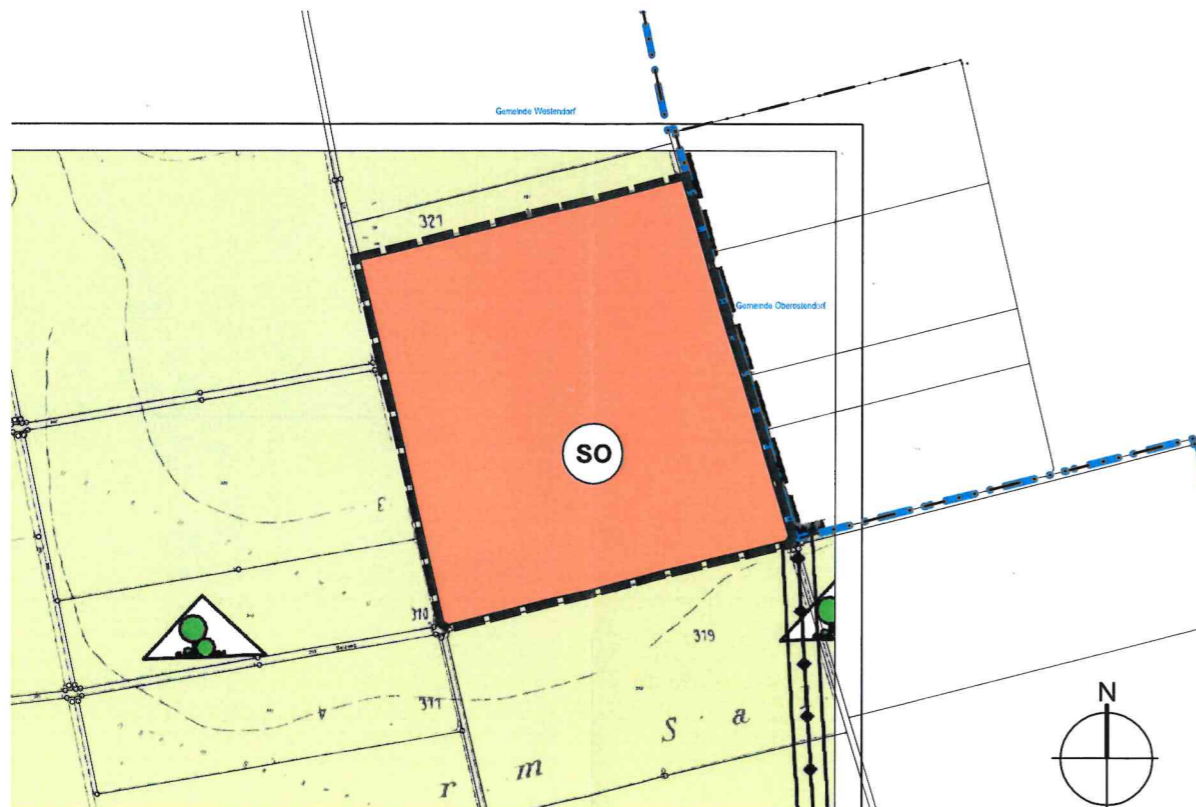

 Fritz Obermaier, 1. Bürgermeister (Unterschrift)



VERFAHRENSVERMERKE

Die Verfahrensvermerke befinden sich im Anschluss an die Begründung.

5. Änderung des Flächennutzungsplanes mit integriertem Landschaftsplan der Gemeinde Westendorf



PROJEKTNR: 22-009

5. Änderung des Flächennutzungsplanes mit integriertem Landschaftsplan

 **DAURER + HASSE**

Büro für Landschafts-Orts- und Freiraumplanung

Partnerschaftsgesellschaft mbB
 Wilhelm Daurer + Meinolf Hasse
 Landschaftsarchitekten bda
 + Stadtplaner
 Buchloer Straße 1
 87679 Westendorf

Landkreis Ostallgäu
 Gemeinde Westendorf
 Am Kirchsteig 1
 87679 Westendorf

 **BYAK**
 173 370
 MAßSTAB 1:5.000

PLANINHALT
Endgültige Planfassung

Fassung vom 26.10.2022, redaktionell angepasst am 01.02.2023

Bearbeiter: wd / km