

# Legende






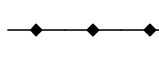
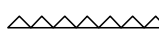
## Maßnahmenkonzept

**Entwicklung eines arten- und strukturreichen Dauergrünlandes (LRT 6510 - magere Flachland-Mähwiese):**  
 2- bis 3-jährige Aushagerung der Fläche durch Anpflanzung nährstoffzehrender Arten (z.B. Getreide, Mais, Sonnenblumen), Verzicht auf Pflanzenschutz- und Düngemittel und eine 3-schürige Mahd mit Abtransport des Mähguts (erster Schnitt zwischen Ende Mai und Mitte Juni); Verwendung von autochthonem Saatgut (Ursprungsregion 16) oder Mähgutübetragung, Verzicht auf Pflanzenschutz- und Düngemittel, kein Mulchen, Pflege: 1- bis 2- schürige Mahd (Einsatz von insektenfreundlichen Mähwerk, Schnitthöhe 10 cm), erster Schnitt frühestens ab dem 15.06. des Jahres mit Entfernung des Mähguts, Alternativ: standortangepasste Beweidung

**Entwicklung von arten- und blütenreichen Hochstaudensäumen mit gebietseigenem Saatgut:**  
 - Fräsen des Bodens und Abfuhr des anfallenden Grünguts  
 - Ansaat der Fläche mit autochthonen Saatgut  
 Pflege: Abschnittsweise Mahd im zweijährigen Turnus frühestens ab 01.08. des Jahres; Abtransport des Mähguts

**Entwicklung einer Feldhecker zur Flurdurchgrünung und Biotopvernetzung, sowie Eingrünung**  
 - Anpflanzung gebietsheimischer, standortgerechter Gehölze (autochthon) aus gebietsheimischen Pflanzmaterial  
 - Pflanzraster: mind. 3-reihig im Pflanzverband 1,5 x 1 Meter, mind. 5 versch. Arten, auf Lücke (bspw. 10-15 Stück); der Abstand zwischen den 15 - 20 m langen Strauchgruppen sollte maximal 5 m betragen  
 - Pflege: Verbiss-Schutz anbringen (max. 3 Jahre); nachpflanzen bei Gehölzausfall

## Nachrichtliche Übernahme und sonstige Planzeichen

-  Zufahrtsbereich
-  Photovoltaik-Module (beispielhaft)
-  Pflegeweg unbefestigt (Wiesenberg)
-  Grenze des räumlichen Geltungsbereichs des Bebauungsplans (§ 9 Abs. 7 BauGB)
-  Flurstücksgrenze mit Flurnummer
-  Oberirdische Stromleitung (mit Schutzstreifen)
-  Fläche Baufeldfreihaltung (1 m)



PROJEKTNR: 22-009

Bebauungsplan

"Freiflächen-Photovoltaikanlage auf Fl.-Nr. 320 der Gemarkung Westendorf"

Landkreis Ostallgäu  
**Gemeinde Westendorf**  
 Am Kirchsteig 1  
 87679 Westendorf



Büro für Landschafts-Orts- und Freiraumplanung

Partnerschaftsgesellschaft  
 Wilhelm Daurer + Meinolf Hasse  
 Landschaftsarchitekten bdla  
 + Stadtplaner  
 Buchloer Straße 1  
 86879 Wiedergeltingen

Fon 08241 - 800 64 0  
 info@daurerhasse.de

www.daurerhasse.de

PLANINHALT  
 Themenkarte  
 Vermeidung durch ökologische  
 Gestaltungs- und Pflegemaßnahmen  
 Fassung vom 15.06.2022

MAßSTAB  
 1:2.000

Bearbeiter: wd / km